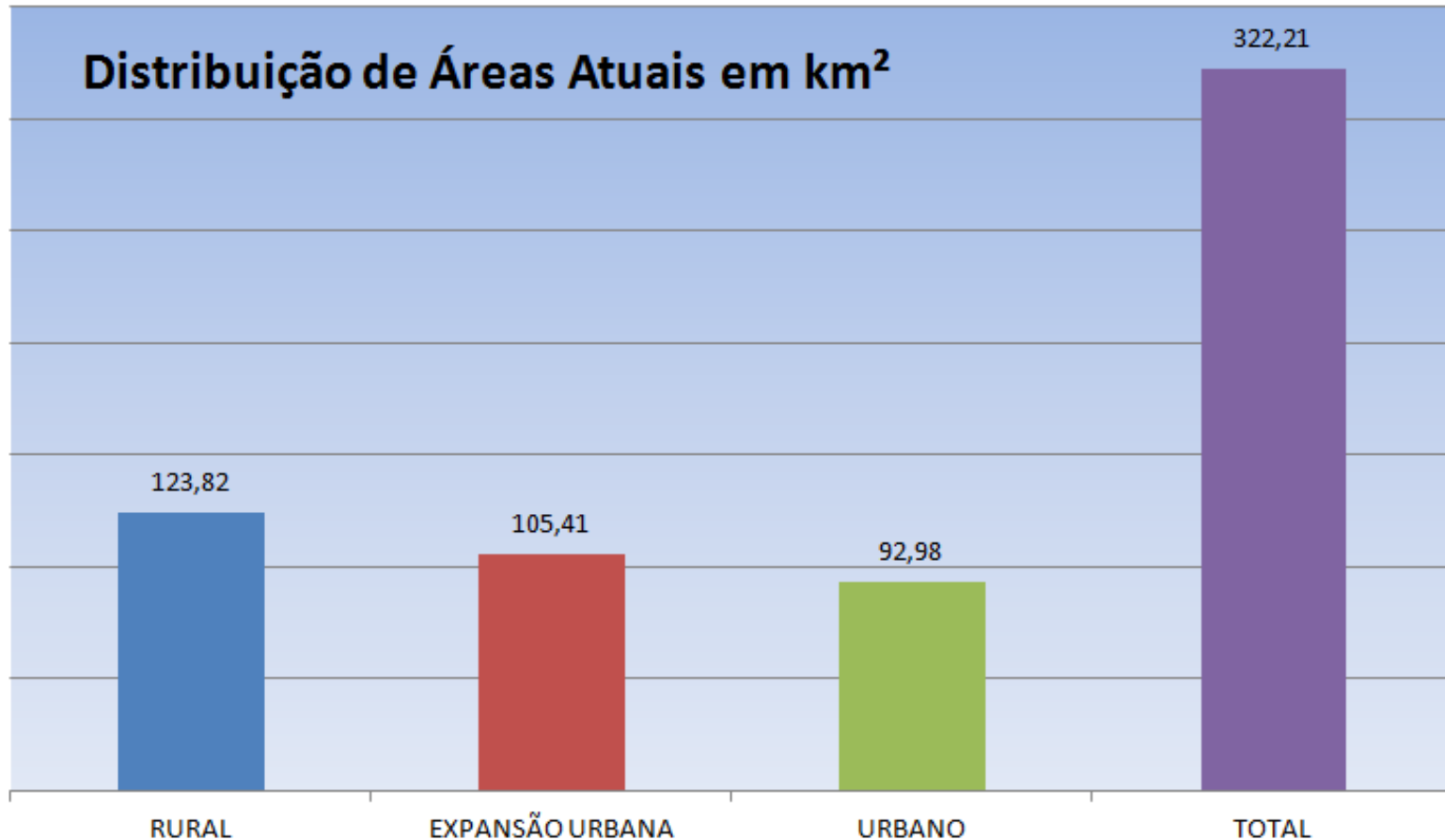


4ª AUDIÊNCIA PÚBLICA REVISÃO DA LEI DO PLANO DIRETOR

Prevenção de Enchentes e Crise Hídrica no Município



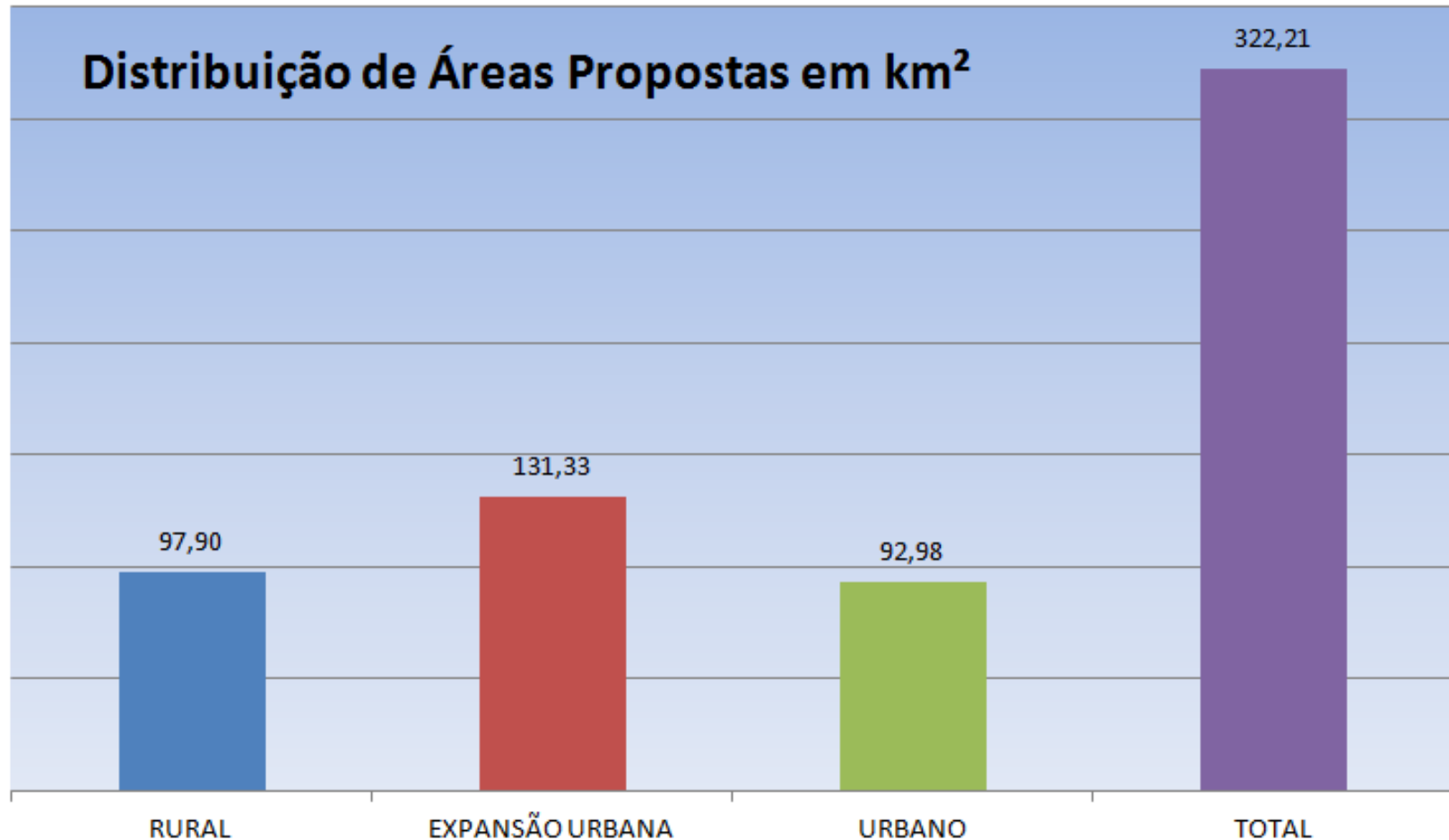
**Dados Prefeitura Municipal de Itatiba
conforme Plano Diretor de 4325/2011**



Área Rural + Área de Expansão Urbana = 229,23 Km²

Proposta

Dados Prefeitura Municipal de Itatiba



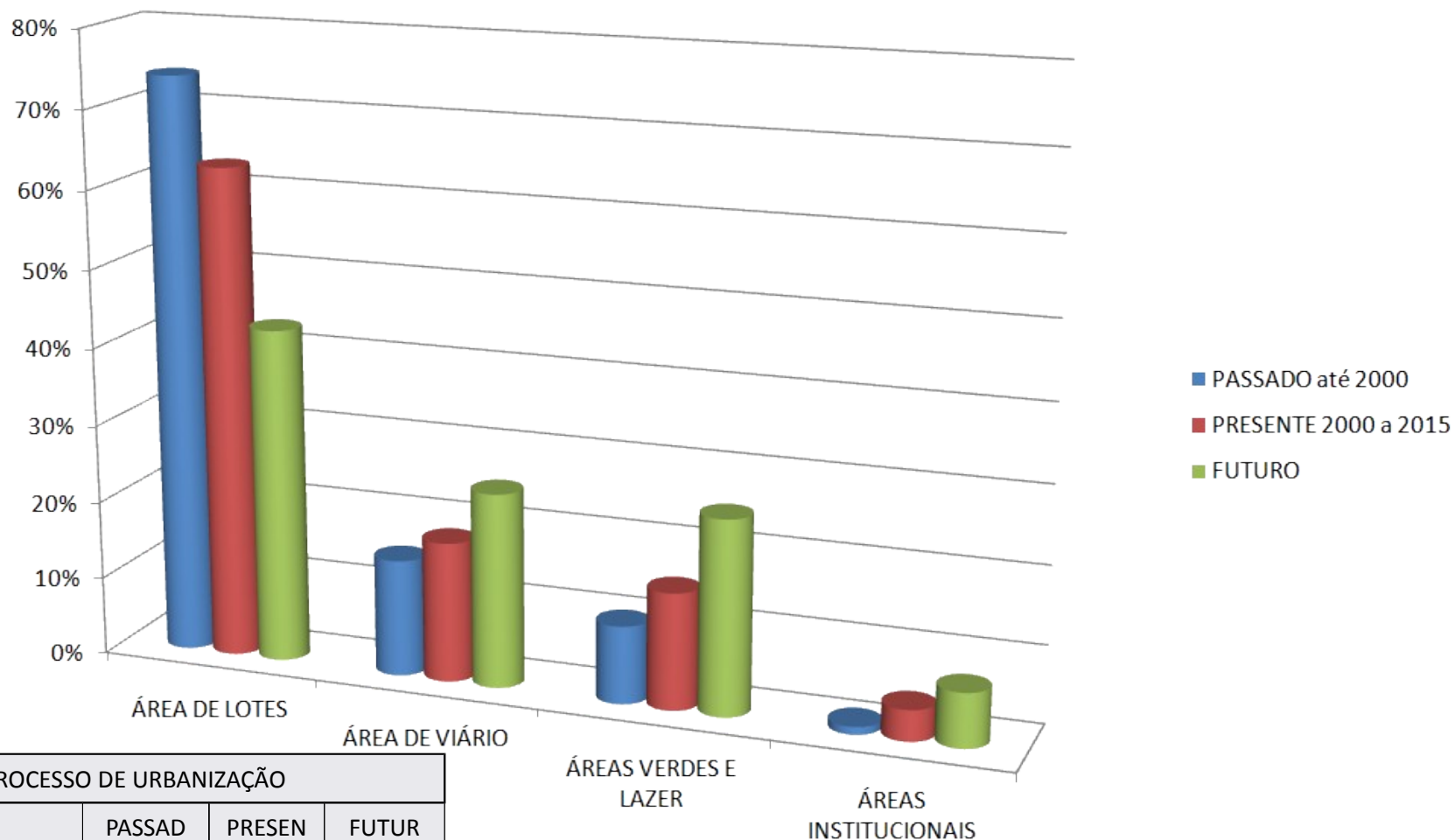
Área Rural + Área de Expansão Urbana = 229,23 Km²

Acréscimo de 24% em relação ao Plano de Diretor de 2011

4ª AUDIÊNCIA PÚBLICA - REVISÃO DA LEI DO PLANO DIRETOR

Prevenção de Enchentes e Crise Hídrica no Município

Dados Prefeitura Municipal de Itatiba



PROCESSO DE URBANIZAÇÃO			
	PASSADO até 2000	PRESENTE 2000 a 2015	FUTURO
ÁREA DE LOTES	74%	63%	43%
ÁREA DE VIÁRIO	15%	18%	25%
ÁREAS VERDES E LAZER	10%	15%	25%

4ª AUDIÊNCIA PÚBLICA - REVISÃO DA LEI DO PLANO DIRETOR

Prevenção de Enchentes e Crise Hídrica no Município

PIB

Setor	2006(Mil reais)	2007(Mil reais)	2008(Mil reais)	2009(Mil reais)	2010(Mil reais)	2011(Mil reais)	2012(Mil reais)	2013(Mil reais)
AGROPECUÁRIA	18.439	25.283	17.764	18.733	196.456	233.905	234.533	446.610
INDUSTRIAL	887.689	1.140.443	1.090.272	1.290.787	1.217.569	1.324.951	1.266.956	1.329.085
SERVIÇOS	914.332	1.042.766	1.071.121	1.229.186	1.140.147	1.309.905	1.451.193	1.642.601
PER CAPITA					33329,15	36771,5	37505,21	40791,23

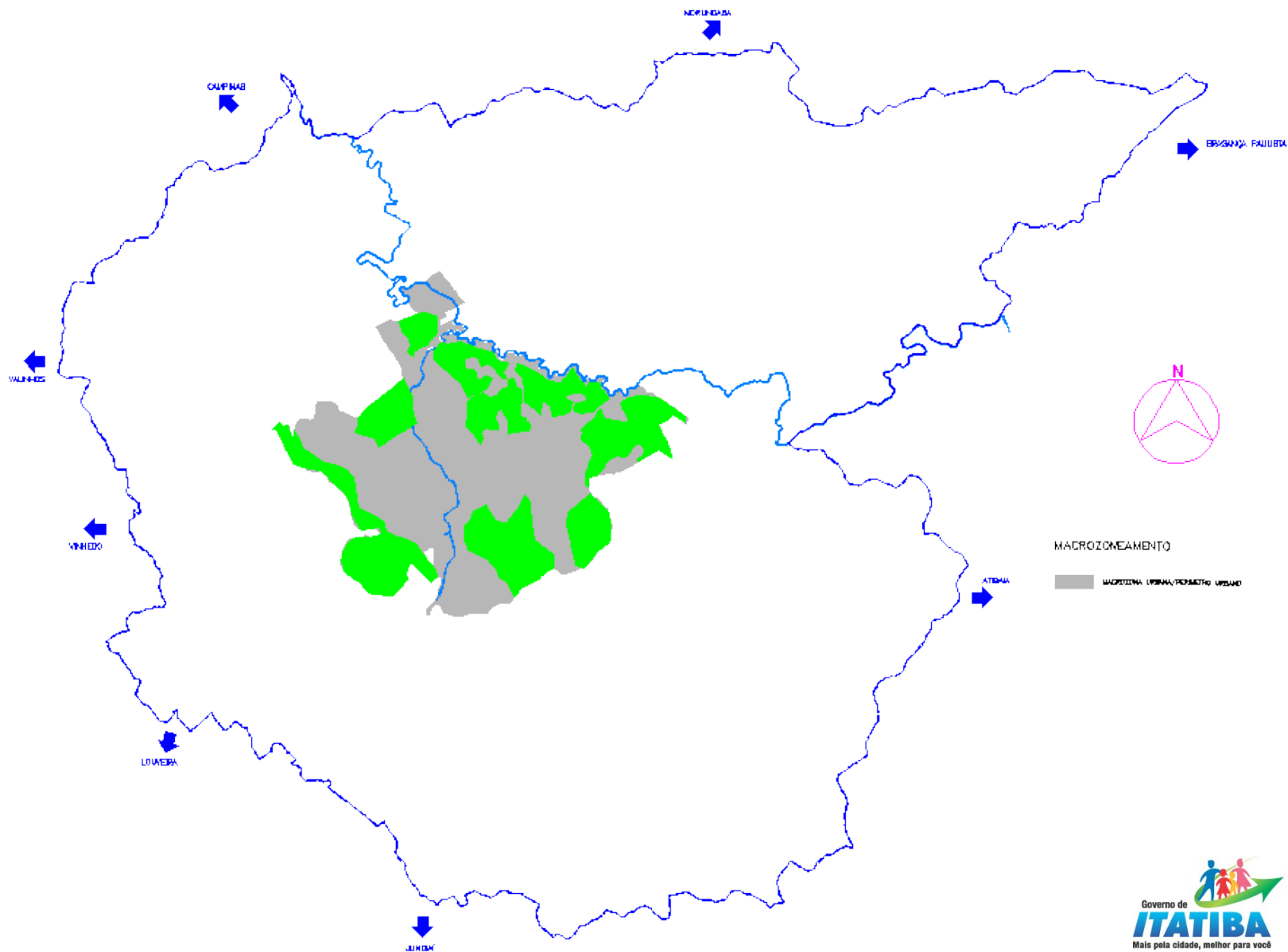
FONTE: IBGE

Os dados do Produto Interno Bruto dos Municípios para o período de 2010 a 2013 (série revisada) têm como referência o ano de 2010, seguindo, portanto, a nova referência das Contas Nacionais.

4ª AUDIÊNCIA PÚBLICA - REVISÃO DA LEI DO PLANO DIRETOR

Prevenção de Enchentes e Crise Hídrica no Município

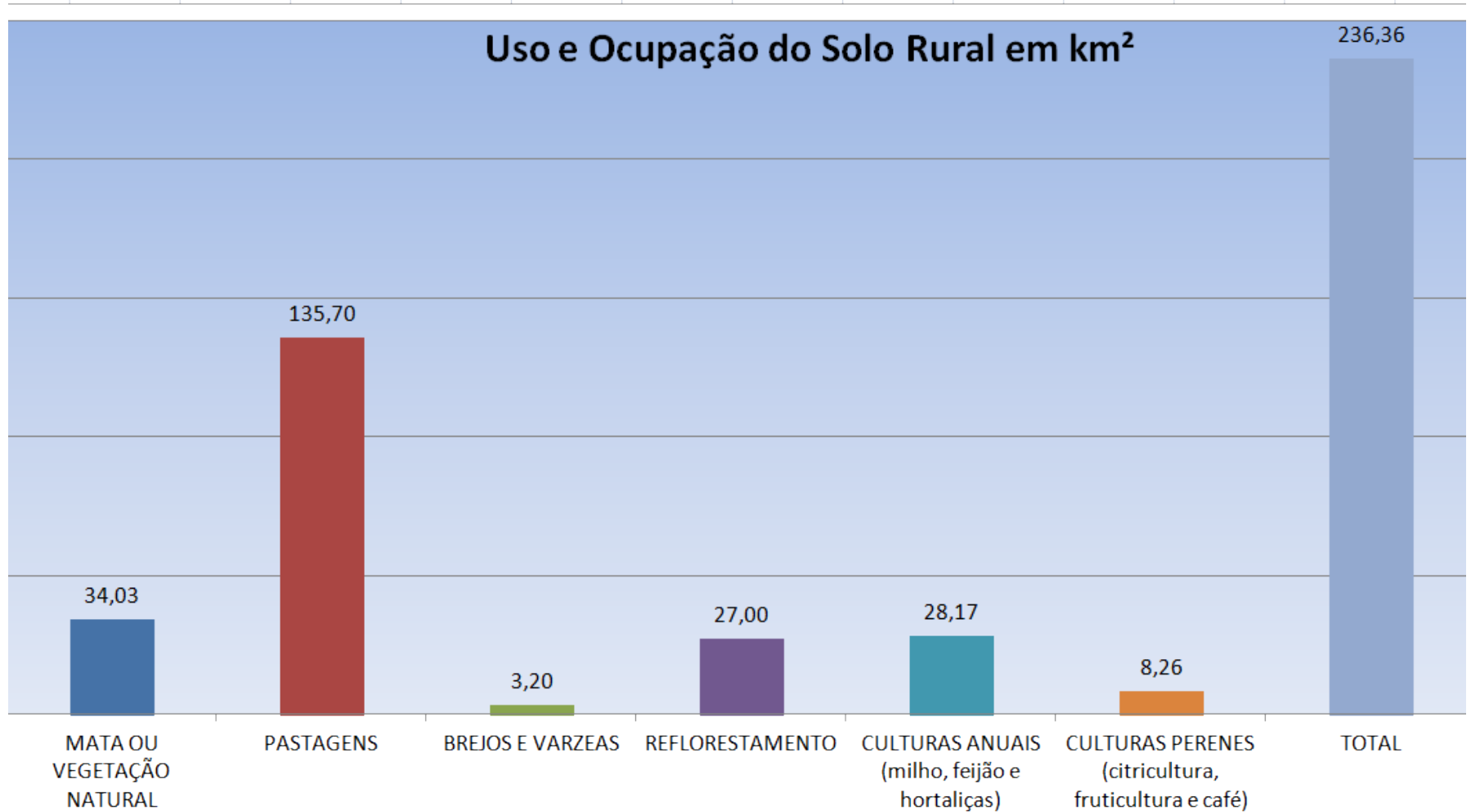
Área Urbana Central = 35,1806 km² dos quais 14 km² são de pastagem e mata



4ª AUDIÊNCIA PÚBLICA - REVISÃO DA LEI DO PLANO DIRETOR

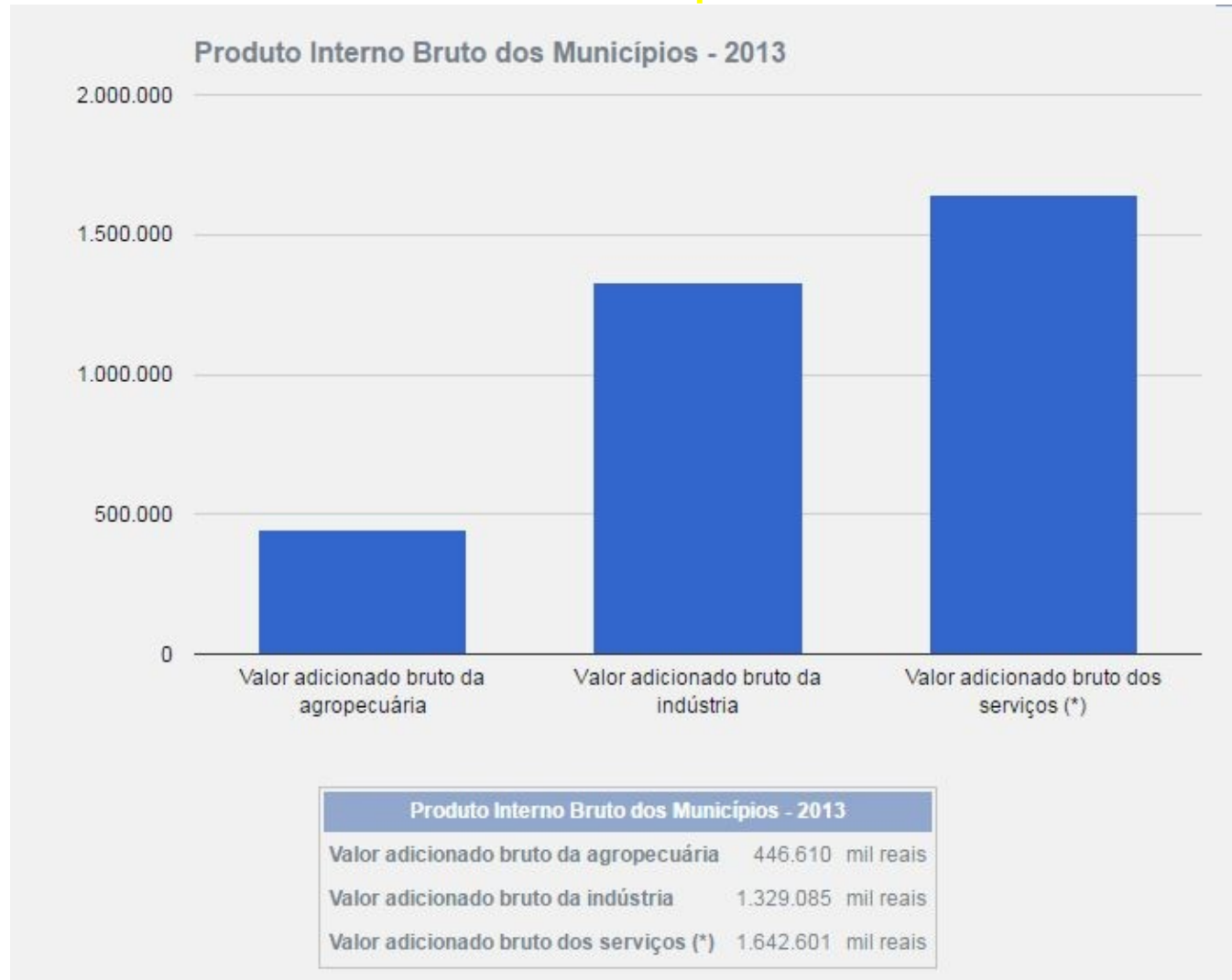
Prevenção de Enchentes e Crise Hídrica no Município

Dados de 2016 da Prefeitura Municipal de Itatiba / SMAA



4ª AUDIÊNCIA PÚBLICA - REVISÃO DA LEI DO PLANO DIRETOR

Prevenção de Enchentes e Crise Hídrica no Município



DADOS IBGE 2013: [cidadesibge.gov.br/extras/grafico_cidades.php?](http://cidadesibge.gov.br/extras/grafico_cidades.php?lang=&codmun=352590&idtema=152&search=saopaulo/itatiba/ptoduto-interno-bruto-dos-municipios-2013)

[lang=&codmun=352590&idtema=152&search=saopaulo/itatiba/ptoduto-interno-bruto-dos-municipios-2013](http://cidadesibge.gov.br/extras/grafico_cidades.php?lang=&codmun=352590&idtema=152&search=saopaulo/itatiba/ptoduto-interno-bruto-dos-municipios-2013)